Hierarquia viária e sentidos de circulação na AVD



Fonte: Elaborado pelos autores (2026), sobre imagem Google Earth/Airbus (2026); hierarquia viária: Lei Complementar Municipal nº 132/2026, Anexo VII.

Linhas e pontos de parada do transporte coletivo na AVD

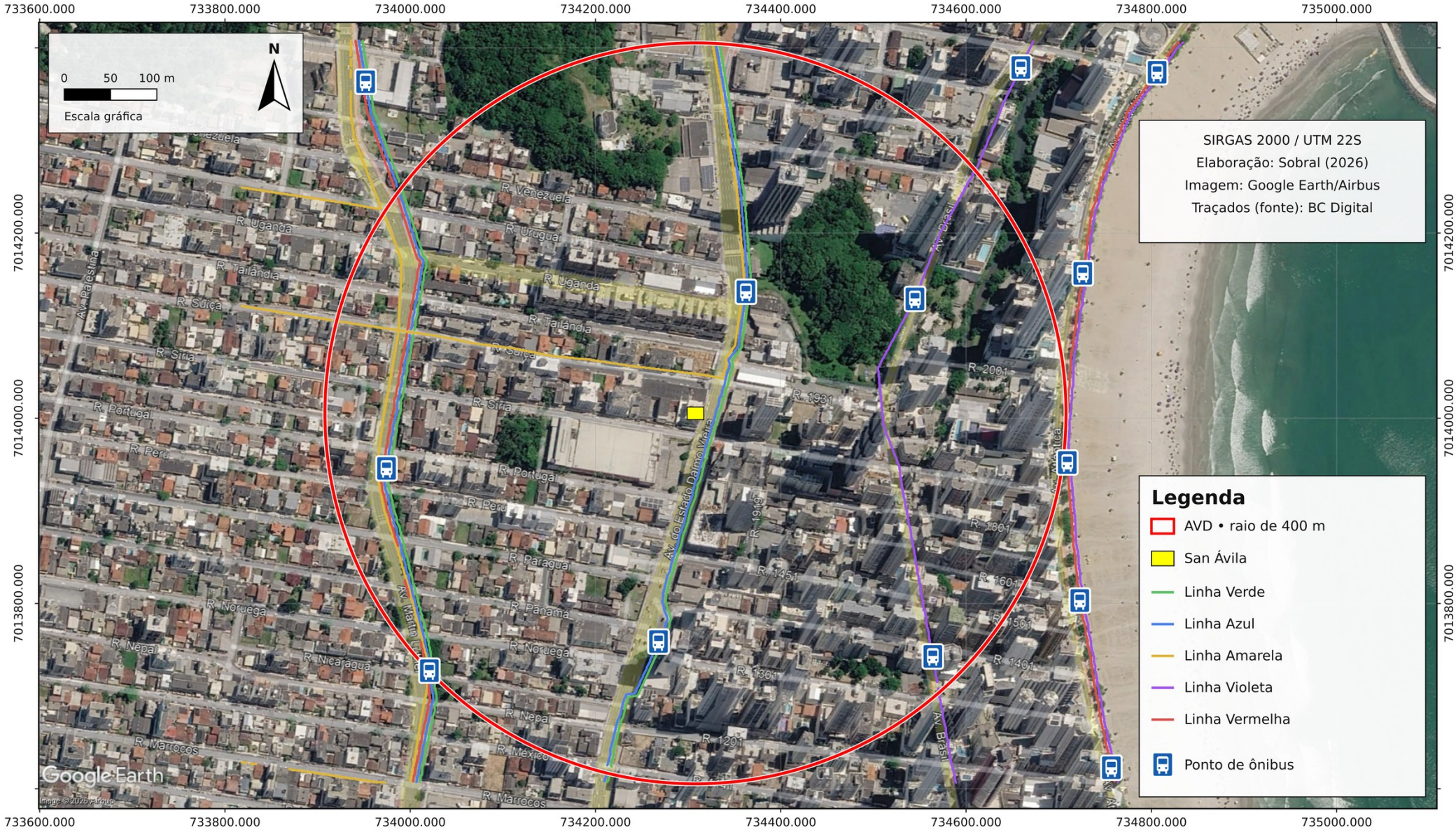

Fonte: Elaborado pelos autores (2026), sobre imagem Google Earth/Airbus (2026); traçados das linhas: BC Digital.

Faixas de pedestres, travessias elevadas, ponto de táxi e estacionamentos rotativos na AVD

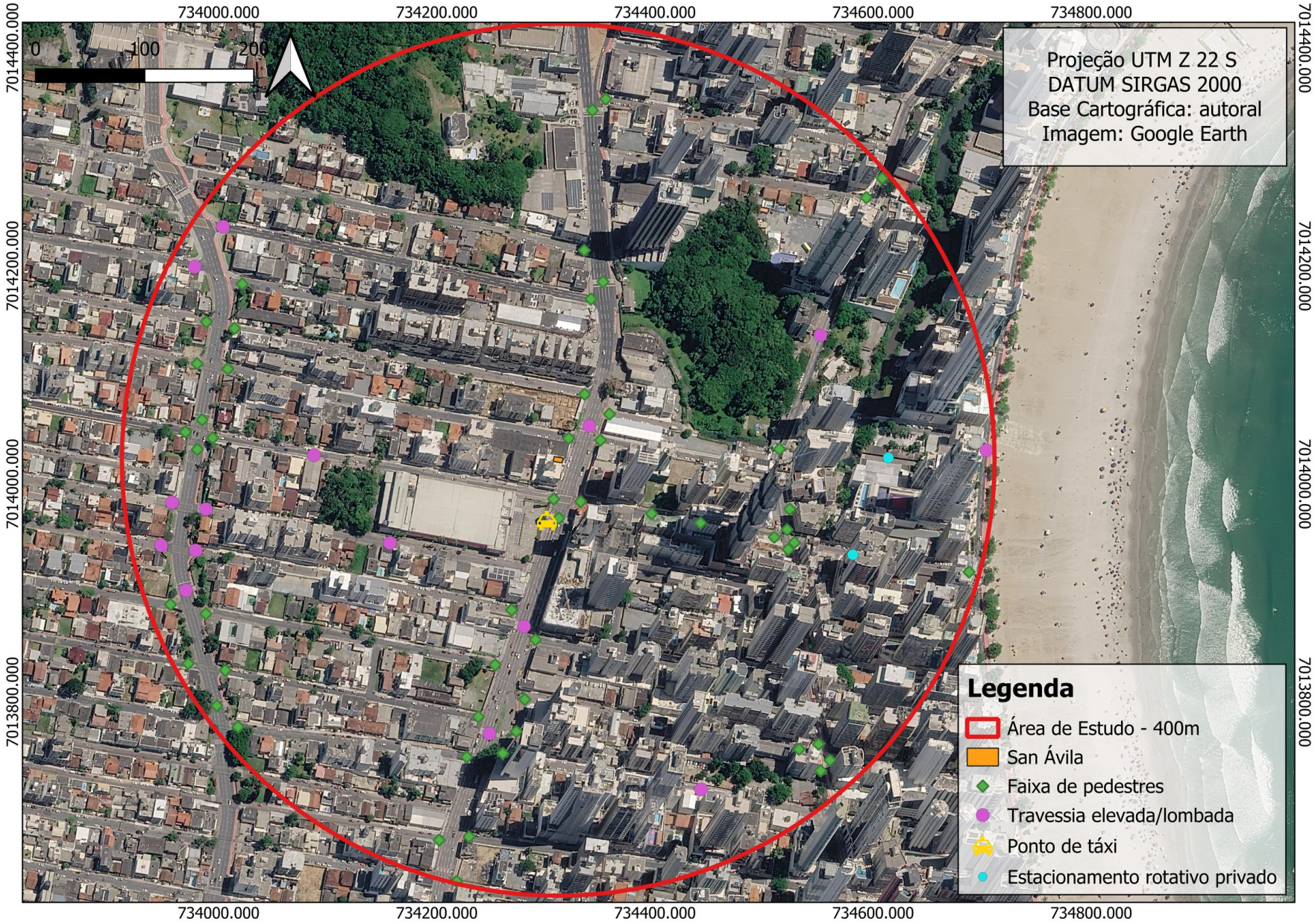

Fonte: Elaborado pelos autores (2026), sobre imagem Google Earth/Airbus (2026).

Ciclovias e ciclofaixas na AVD



Fonte: Elaborado pelos autores (2026), sobre imagem Google Earth/Airbus (2026); traçados: GEOBC.

Estações de micromobilidade na AVD

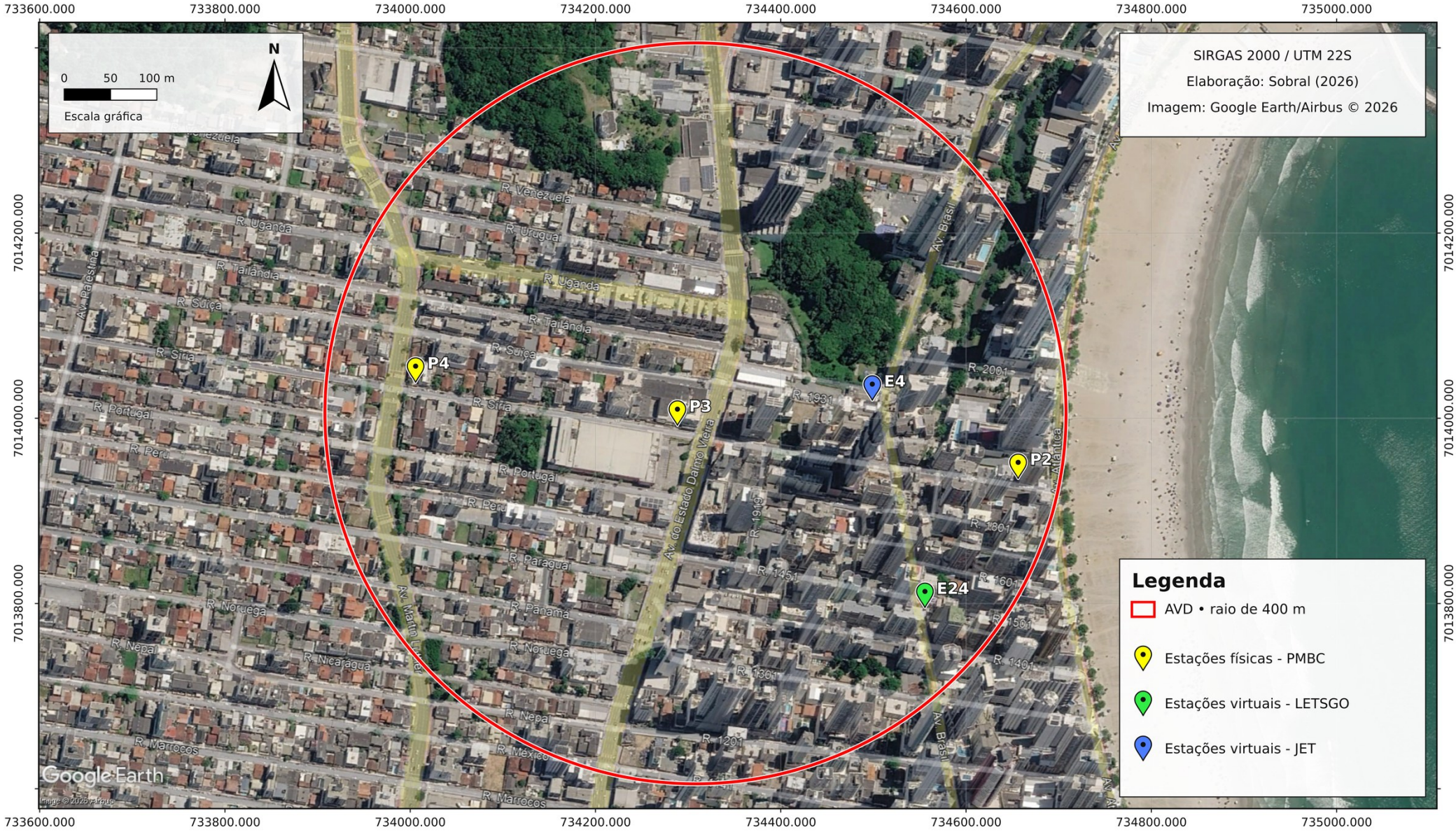

Fonte: Elaborado pelos autores (2026), sobre imagem Google Earth/Airbus (2026).

Equipamentos geradores de viagens na AVD

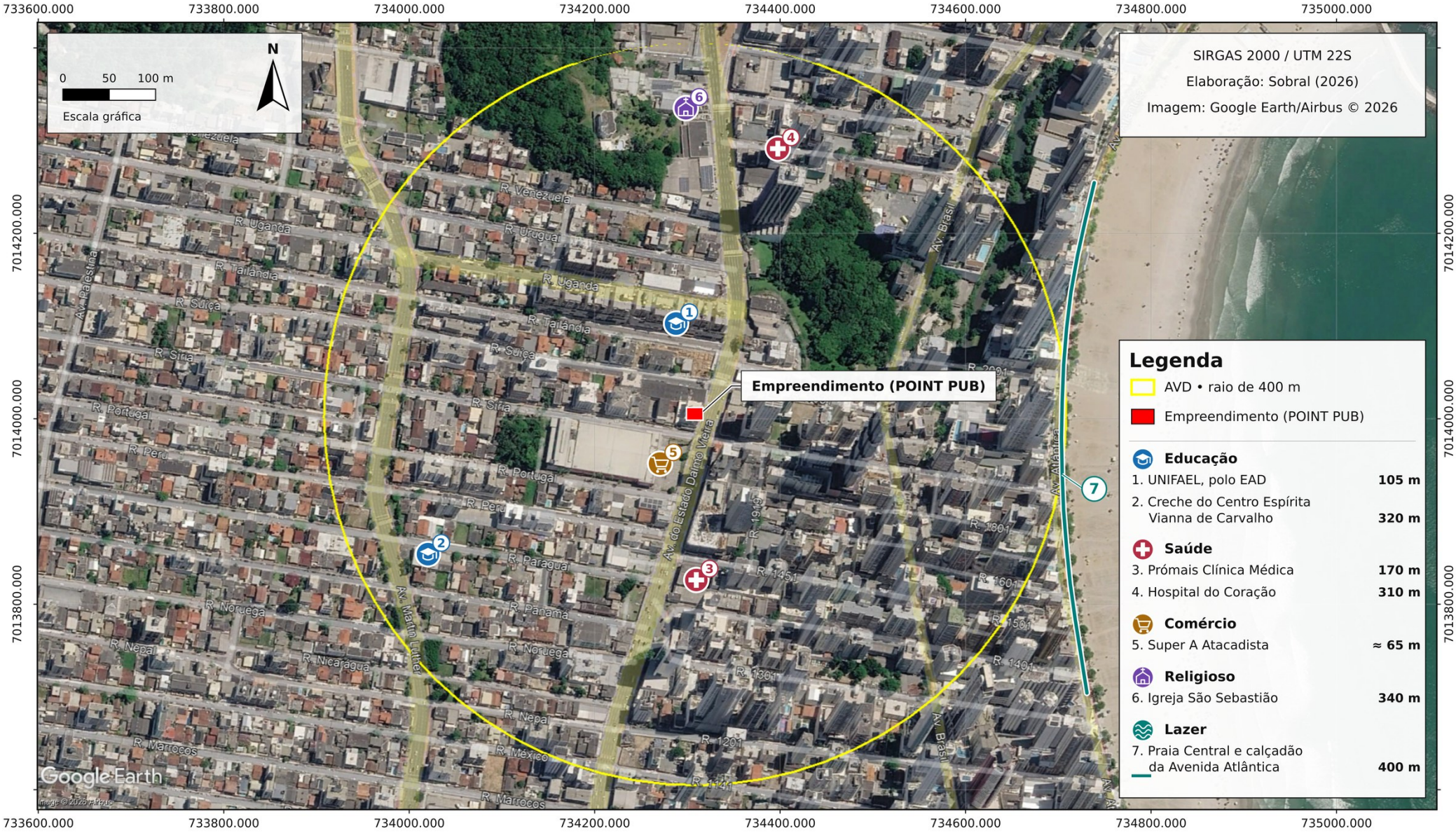

Fonte: Elaborado pelos autores (2026), sobre imagem Google Earth/Airbus (2026); localização dos equipamentos: Google Maps (consulta em 14/10/2026).

Conflitos viários potenciais na AVD



Fonte: Elaborado pelos autores (2026), sobre imagem Google Earth/Airbus (2026); conflitos: item 2.12 do EIV; ciclovia: GEOBC.

Acesso ao estabelecimento: (a) fachada da sala 03, voltada para a Avenida do Estado Dalmo Vieira; (b) vestíbulo de acesso, com a porta de vidro voltada para a calçada; (c) porta de acesso ao salão



(a)



(b)



(c)

Fonte: Registro fotográfico dos autores (2026).

Passeio da Avenida do Estado Dalmo Vieira: (a) trecho em frente à sala, com sinalização tátil direcional; (b) faixa de estacionamento junto ao meio-fio, com placa de regulamentação



(a)



(b)

Fonte: Registro fotográfico dos autores (2026).